



РАСПОРЯЖЕНИЕ ПРАВИТЕЛЬСТВА БЕЛГОРОДСКОЙ ОБЛАСТИ

Белгород

« 29 » декабря 2015 г.

№ 704-рп

Об утверждении границ территорий объектов культурного наследия (памятников истории и культуры), расположенных на территории городского округа «Город Белгород», и режимов использования земельных участков в границах данных территорий

В соответствии с Федеральным законом от 25 июня 2002 года № 73-ФЗ «Об объектах культурного наследия (памятниках истории и культуры) народов Российской Федерации», законом Белгородской области от 13 ноября 2003 года № 97 «Об объектах культурного наследия (памятниках истории и культуры) Белгородской области», в целях обеспечения сохранности объектов культурного наследия (памятников истории и культуры) в их исторической среде:

1. Утвердить прилагаемые границы территорий объектов культурного наследия (памятников истории и культуры), расположенных на территории городского округа «Город Белгород», с их описанием.

2. Утвердить режимы использования земельных участков в границах территорий объектов культурного наследия (памятников истории и культуры), расположенных на территории городского округа «Город Белгород» (прилагаются).

3. Рекомендовать администрации городского округа «Город Белгород» (Полежаев К.А.) учесть границы территорий объектов культурного наследия, режимы использования земельных участков в границах данных территорий в документах территориального планирования, правилах землепользования и застройки, документации по планировке территорий.

4. Контроль за исполнением распоряжения возложить на департамент внутренней и кадровой политики Белгородской области (Сергачёв В.А.).

Информацию об исполнении распоряжения представить к 20 декабря 2016 года.

Губернатор
Белгородской области

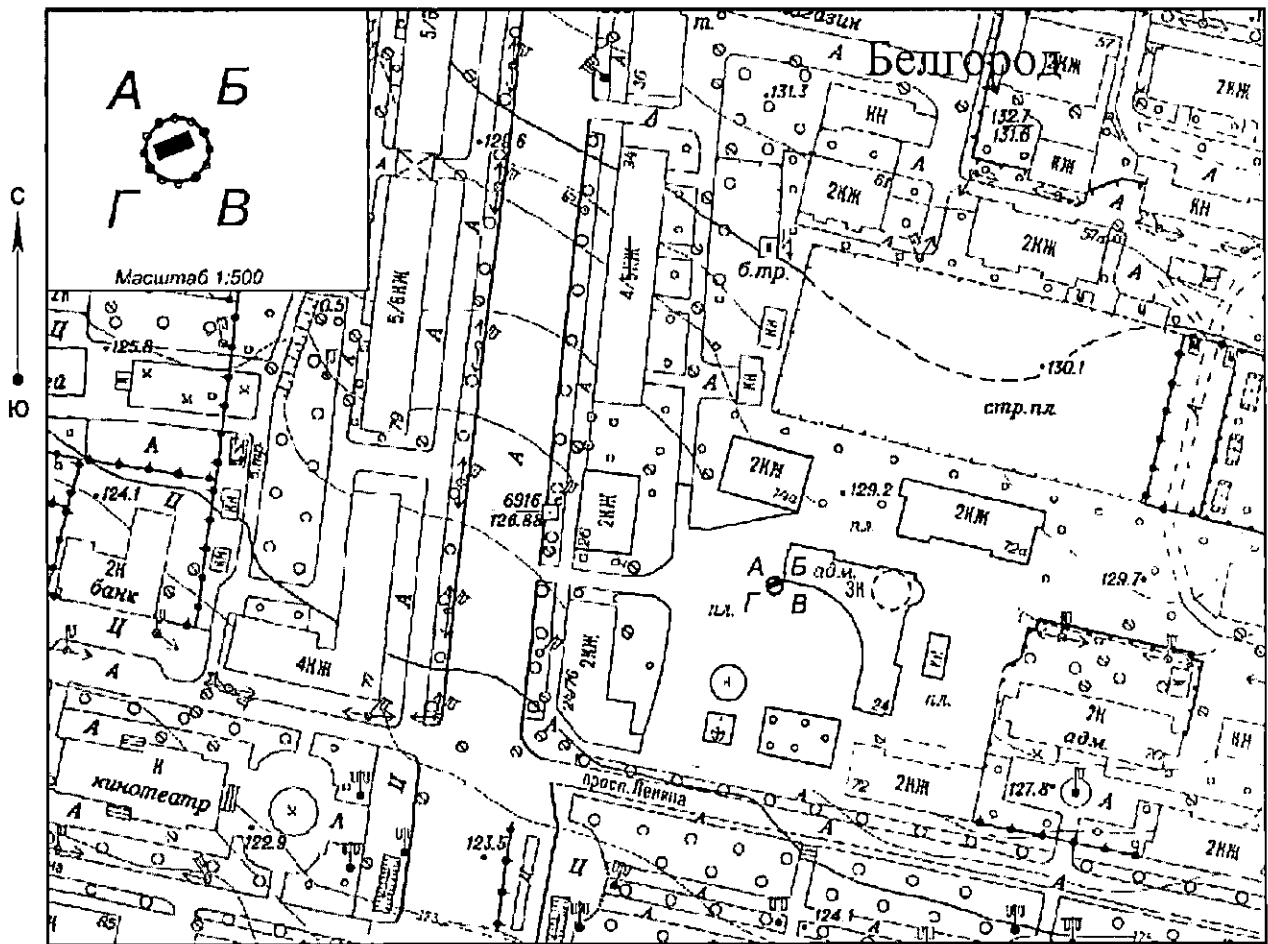


Е.Савченко

Утверждены
распоряжением Правительства
Белгородской области
от « 29 » декабря 2015 г. № 704-рп

Границы территории объекта культурного наследия регионального значения
«Гробница епископа Никодима»
(г. Белгород, Свято-Троицкий бульвар, 24 (рядом с часовней))

1.1. Схема границ территории объекта культурного наследия
регионального значения «Гробница епископа Никодима»



Масштаб 1:2000

Условные обозначения:



- граница территории объекта культурного наследия
- объект культурного наследия

1.2. Описание границ территории объекта культурного наследия регионального значения «Гробница епископа Никодима»

Северная граница территории объекта культурного наследия проходит по контуру наземной части сооружения (купола) (поворотные точки А-Б).

Восточная граница территории объекта культурного наследия проходит по контуру наземной части сооружения (купола) (поворотные точки Б-В).

Южная граница территории объекта культурного наследия проходит по контуру наземной части сооружения (купола) (поворотные точки В-Г).

Западная граница территории объекта культурного наследия проходит по контуру наземной части сооружения (купола) (поворотные точки Г-А).

1.3. Координаты поворотных точек границ территории объекта культурного наследия регионального значения «Гробница епископа Никодима»

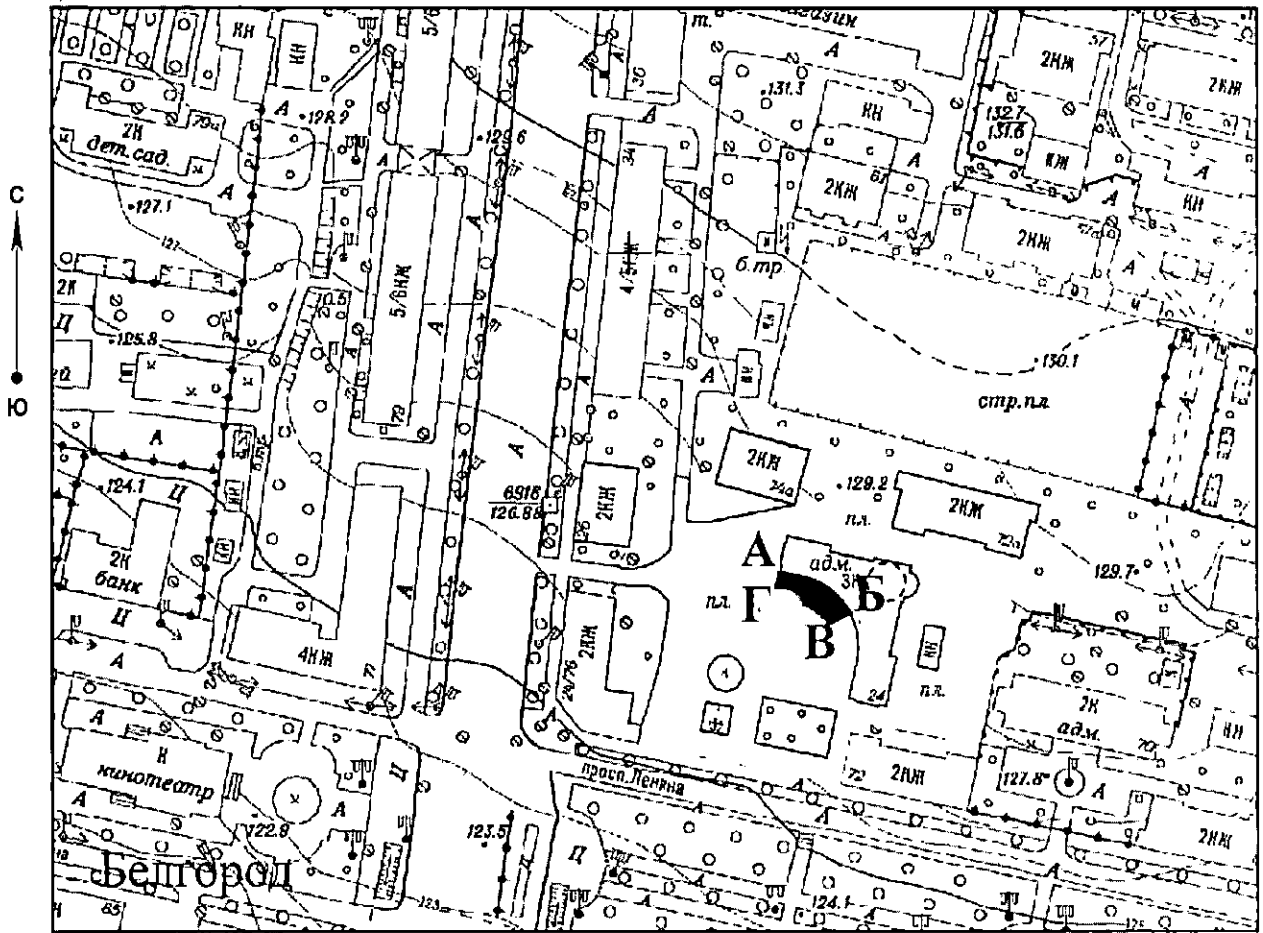
Наименование поворотных точек	Координаты поворотных точек		Мера линии	Дирекционный угол
	X	Y		
А	9713.35	63437.33		
			1.14	71°32'56"
промежуточные точки	9713.71	63438.4		
			1.14	101°31'2"
	9713.48	63439.52		
			1.14	131°32'29"
Б	9712.73	63440.37		
			1.14	161°32'56"
промежуточные точки	9711.65	63440.73		
			1.14	191°31'2"
	9710.54	63440.5		
			1.14	221°32'29"
В	9709.68	63439.75		
			1.14	251°31'59"
промежуточные точки	9709.33	63438.67		
			1.14	281°30'26"
	9709.55	63437.56		
			1.14	311°32'29"
Г	9710.31	63436.71		
			1.14	341°31'59"
промежуточные точки	9711.38	63436.35		
			1.14	11°30'26"
	9712.5	63436.57		
			1.14	41°32'29"



Утверждены
распоряжением Правительства
Белгородской области
от « 29 » декабря 2015 г. № 704-рп

Границы территории объекта культурного наследия регионального значения
«Подземная галерея»
(г. Белгород, Свято-Троицкий бульвар, 24 (рядом с часовней))

1.1. Схема границ территории объекта культурного наследия
регионального значения «Подземная галерея»



Масштаб 1:2000

Условные обозначения:



- граница территории объекта культурного наследия

- объект культурного наследия

1.2. Описание границ территории объекта культурного наследия регионального значения «Подземная галерея»

Северная граница территории объекта культурного наследия проходит по южному фасаду здания митрополии (поворотные точки А-Б).

Восточная граница территории объекта культурного наследия проходит на расстоянии 0,5 метра от подземной границы галереи (поворотные точки Б-В).

Южная граница территории объекта культурного наследия проходит на расстоянии семи метров от южного фасада здания митрополии (поворотные точки В-Г).

Западная граница территории объекта культурного наследия проходит на расстоянии 0,5 метра от подземной границы галереи (поворотные точки Г-А).

1.3. Координаты поворотных точек границ территории объекта культурного наследия регионального значения «Подземная галерея»

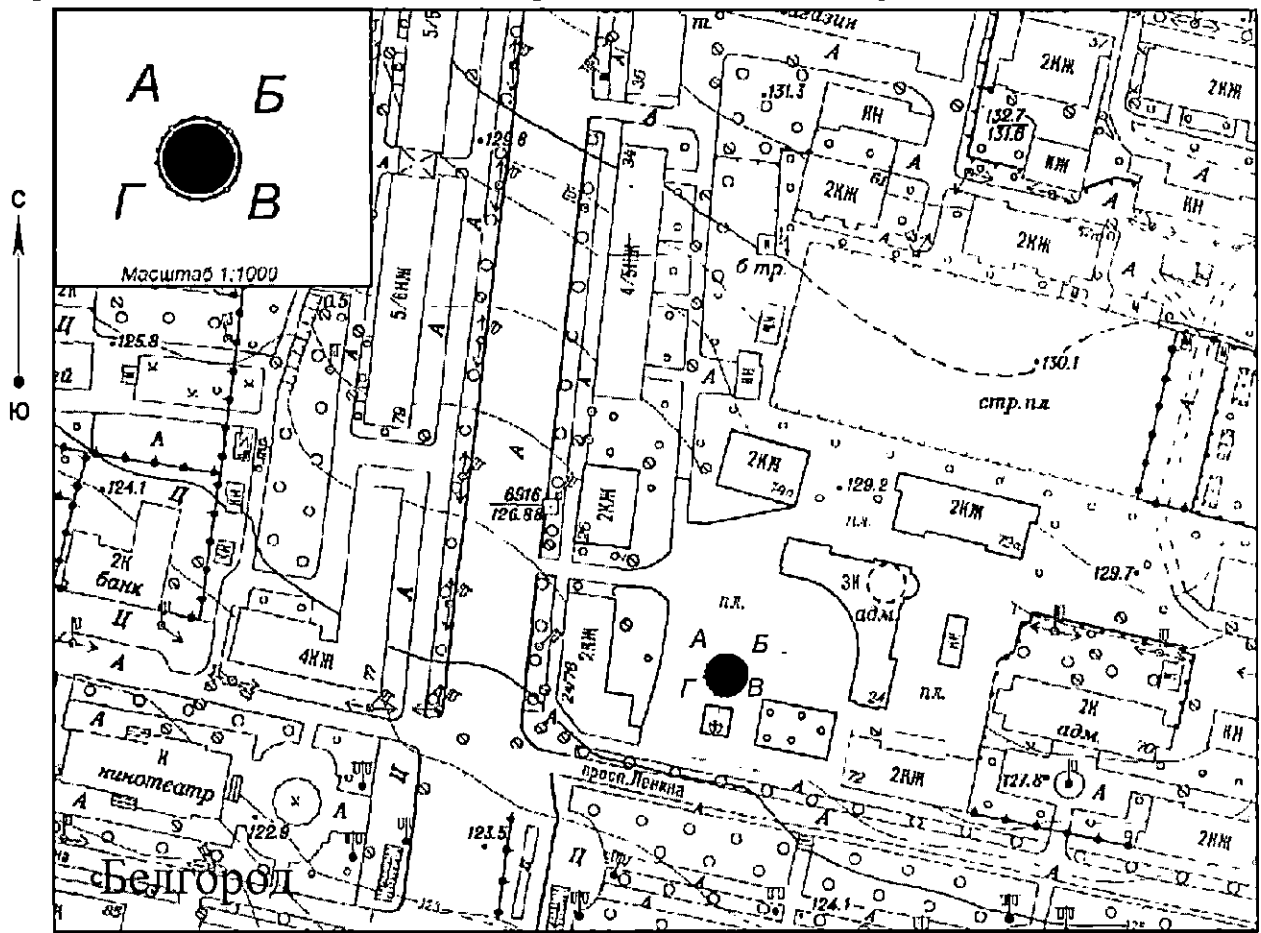
Наименование поворотных точек	Координаты поворотных точек		Мера линии	Дирекционный угол
	Х	У		
А	9713.1	63440.55		
			8.23	102°32'54"
промежуточные точки	9711.31	63448.58		
			3.2	111°51'52"
	9710.12	63451.55		
			3.96	122°34'31"
Б	9707.98	63454.89		
			4.07	134°36'5"
промежуточные точки	9705.13	63457.79		
			3.92	146°32'41"
	9701.86	63459.95		
			7	243°28'4"
В	9698.73	63453.69		
			4.43	321°40'1"
промежуточные точки	9702.21	63450.94		
			4.23	301°34'28"
	9704.42	63447.33		
			4.29	324°6'53"
Г	9707.9	63444.82		
			5.24	281°44'35"
промежуточные точки	9708.97	63439.69		
			4.22	11°44'48"
	9712.5	63436.57		
			1.14	41°32'29"



Утверждены
распоряжением Правительства
Белгородской области
от « 29 » декабря 2015 г. № 704-рп

**Границы территории объекта культурного наследия регионального значения
«Пещерка Святителю Иоасафа»
(г. Белгород, Свято-Троицкий бульвар, 24 (рядом с часовней))**

**1.1. Схема границ территории объекта культурного наследия
регионального значения «Пещерка Святителю Иоасафа»**



Масштаб 1:2000

Условные обозначения:



- граница территории объекта культурного наследия

- объект культурного наследия

1.2. Описание границ территории объекта культурного наследия регионального значения «Пещерка Святителя Иоасафа»

Северная граница территории объекта культурного наследия проходит на расстоянии 0,7 метра от купола сооружения (поворотные точки А-Б).

Восточная граница территории объекта культурного наследия проходит на расстоянии 0,7 метра от купола сооружения (поворотные точки Б-В).

Южная граница территории объекта культурного наследия проходит на расстоянии 0,7 метра от купола сооружения (поворотные точки В-Г).

Западная граница территории объекта культурного наследия проходит на расстоянии 0,7 метра от купола сооружения (поворотные точки Г-А).

1.3. Координаты поворотных точек границ территории объекта культурного наследия регионального значения «Пещерка Святителя Иоасафа»

Наименование поворотных точек	Координаты поворотных точек		Мера линии	Дирекционный угол
	Х	У		
А	9689.86	63422.41		
			1.74	57°8'24"
промежуточные точки	9690.81	63423.88		
			1.74	75°9'57"
	9691.25	63425.56		
			1.74	93°9'35"
	9691.16	63427.3		
			1.74	111°9'36"
	9690.53	63428.92		
			1.74	129°10'25"
Б	9689.43	63430.27		
			1.74	147°9'29"
промежуточные точки	9687.96	63431.22		
			1.74	165°9'27"
	9686.28	63431.66		
			1.74	183°9'28"
	9684.54	63431.57		
			1.74	201°10'19"
	9682.92	63430.94		
			1.74	219°9'10"
В	9681.57	63429.84		
			1.74	237°11'8"
промежуточные точки	9680.62	63428.38		
			1.74	255°9'27"
	9680.17	63426.69		
			1.74	273°9'28"
	9680.27	63424.95		
			1.74	291°10'19"
	9680.9	63423.33		

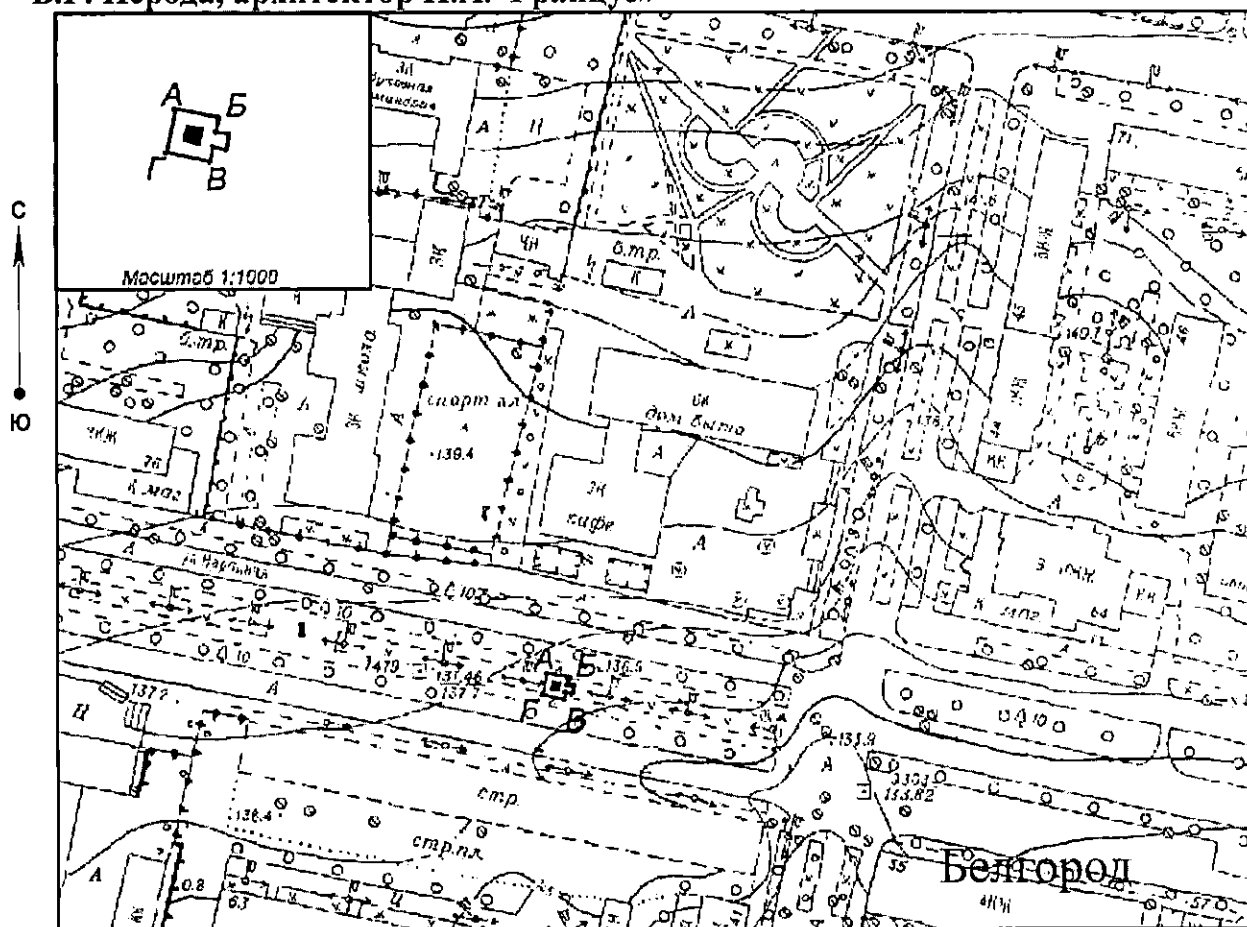
Наименование поворотных точек	Координаты поворотных точек		Мера линии	Дирекционный угол
	X	Y		
			1.74	325°27'6"
Г	96826	3421.98		
			1.74	145°27'7"
промежуточные точки	9683.46	63421.03		
			1.74	345°9'57"
	9685.15	63420.59		
			1.74	3°9'35"
	9686.89	63420.68		
			1.74	21°9'36"
	9688.51	63421.31		
			1.74	39°10'25"



Утверждены
распоряжением Правительства
Белгородской области
от « 29 » декабря 2015 г. № 704-рп

**Границы территории объекта культурного наследия регионального значения
«Памятник В.И. Ленину. Бронза, гранит. Скульптор В.Г. Нерода, архитектор
И.А. Француз»
(г. Белгород, Народный бульвар)**

1.1. Схема границ территории объекта культурного наследия регионального значения «Памятник В.И. Ленину. Бронза, гранит. Скульптор В.Г. Нерода, архитектор И.А. Француз»



Масштаб 1:2000

Условные обозначения:

- граница территории объекта культурного наследия
- объект культурного наследия

1.2. Описание границ территории объекта культурного наследия регионального значения «Памятник В.И. Ленину. Бронза, гранит. Скульптор В.Г. Нерода, архитектор И.А. Француз»

Северная граница территории объекта культурного наследия проходит по краю стилобата на расстоянии двух метров от памятника (поворотные точки А-Б).

Восточная граница территории объекта культурного наследия проходит по краю стилобата на расстоянии 3,7 метра от памятника (поворотные точки Б-В).

Южная граница территории объекта культурного наследия проходит по краю стилобата на расстоянии двух метров от памятника (поворотные точки В-Г).

Западная граница территории объекта культурного наследия проходит по краю стилобата на расстоянии двух метров от памятника (поворотные точки Г-А).

1.3. Координаты поворотных точек границ территории объекта культурного наследия регионального значения «Памятник В.И. Ленину. Бронза, гранит. Скульптор В.Г. Нерода, архитектор И.А. Француз»

Наименование поворотных точек	Координаты поворотных точек		Мера линии	Дирекционный угол
	Х	У		
А	10081.04	64287.17		
			6	101°48'48"
Б	10079.81	64293.04		
			1.97	191°44'36"
промежуточные точки	10077.88	64292.64		
			1.81	101°43'51"
	10077.51	64294.42		
			2	191°41'32"
	10075.56	64294.01		
			1.82	281°43'28"
	10075.92	64292.24		
			2.02	191°44'38"
В	10073.95	64291.82		
			6.03	281°20'56"
Г	10075.13	64285.92		
			6.04	11°57'34"



Утвержден
распоряжением Правительства
Белгородской области
от «29» декабря 2015г. № 704-рп

Режим использования земельного участка в границе территории
объекта культурного наследия регионального значения
«Гробница епископа Никодима»
(г. Белгород, Свято-Троицкий бульвар, 24 (около часовни))

Разрешается:

-проведение работ, направленных на сохранение объекта культурного наследия, без изменений его особенностей, составляющих предмет охраны, на основании проектов, выполненных, согласованных и утвержденных в установленном порядке;

-модернизация инженерных сетей, не создающая угрозу объекту культурного наследия;

-благоустройство, в том числе устройство отмосток и иных сооружений инженерной защиты объекта культурного наследия, плиточного и иного покрытия;

-устройство наружного освещения объекта культурного наследия с учетом влияния светового потока на восприятие объекта культурного наследия;

-проведение земляных работ (при прокладке и реконструкции инженерных сетей, обеспечивающих эксплуатацию объекта культурного наследия).

Запрещается:

-снос объекта культурного наследия;

-строительство объектов капитального строительства и увеличение объемно-пространственных характеристик существующих на территории объекта культурного наследия объектов капитального строительства;

-проведение земляных, строительных, мелиоративных и иных работ.



Утвержден
распоряжением Правительства
Белгородской области
от « 29 » декабря 2015г. № 704-рп

Режим использования земельного участка в границе территории
объекта культурного наследия регионального значения
«Подземная галерея»
(г. Белгород, Свято-Троицкий бульвар, 24 (рядом с часовней))

Разрешается:

-проведение работ, направленных на сохранение объекта культурного наследия, без изменений его особенностей, составляющих предмет охраны, на основании проектов, выполненных, согласованных и утвержденных в установленном порядке;

-модернизация инженерных сетей, не создающая угрозу объекту культурного наследия;

-благоустройство, в том числе устройство отмосток и иных сооружений инженерной защиты объекта культурного наследия, плиточного и иного покрытия;

-устройство наружного освещения объекта культурного наследия с учетом влияния светового потока на восприятие объекта культурного наследия;

-проведение земляных работ (при прокладке и реконструкции инженерных сетей, обеспечивающих эксплуатацию объекта культурного наследия).

Запрещается:

-снос объекта культурного наследия;

-строительство объектов капитального строительства и увеличение объемно-пространственных характеристик существующих на территории объекта культурного наследия объектов капитального строительства;

-проведение земляных, строительных, мелиоративных и иных работ.



Утвержден
распоряжением Правительства
Белгородской области
от « 29 » декабря 2015г. № 704-рп

Режим использования земельного участка в границе территории
объекта культурного наследия регионального значения
«Пещерка Святителя Иоасафа»
(г. Белгород, Свято-Троицкий бульвар, 24 (рядом с часовней))

Разрешается:

-проведение работ, направленных на сохранение объекта культурного наследия, без изменений его особенностей, составляющих предмет охраны, на основании проектов, выполненных, согласованных и утвержденных в установленном порядке;

-модернизация инженерных сетей, не создающая угрозу объекту культурного наследия;

-благоустройство, в том числе устройство отмосток и иных сооружений инженерной защиты объекта культурного наследия, плиточного и иного покрытия;

-устройство наружного освещения объекта культурного наследия с учетом влияния светового потока на восприятие объекта культурного наследия;

-проведение земляных работ (при прокладке и реконструкции инженерных сетей, обеспечивающих эксплуатацию объекта культурного наследия).

Запрещается:

-снос объекта культурного наследия;

-строительство объектов капитального строительства и увеличение объемно-пространственных характеристик существующих на территории объекта культурного наследия объектов капитального строительства;

-проведение земляных, строительных, мелиоративных и иных работ.



Утвержден
распоряжением Правительства
Белгородской области
от « 29 » декабря 2015г. № 704-рп

Режим использования земельного участка в границе территории
объекта культурного наследия регионального значения
«Памятник В.И. Ленину. Бронза, гранит. Скульптор В.Г. Нерода, архитектор
И.А. Француз»
(г. Белгород, Народный Бульвар)

Разрешается:

-проведение работ, направленных на сохранение объекта культурного наследия, без изменений его особенностей, составляющих предмет охраны, на основании проектов, выполненных, согласованных и утвержденных в установленном порядке;

-модернизация инженерных сетей, не создающая угрозу объекту культурного наследия;

-благоустройство, в том числе устройство отмосток и иных сооружений инженерной защиты объекта культурного наследия, плиточного и иного покрытия;

-устройство наружного освещения объекта культурного наследия с учетом влияния светового потока на восприятие объекта культурного наследия;

-проведение земляных работ (при прокладке и реконструкции инженерных сетей, обеспечивающих эксплуатацию объекта культурного наследия).

Запрещается:

-снос объекта культурного наследия;

-строительство объектов капитального строительства и увеличение объемно-пространственных характеристик существующих на территории объекта культурного наследия объектов капитального строительства;

-проведение земляных, строительных, мелиоративных и иных работ.

