



РАСПОРЯЖЕНИЕ ПРАВИТЕЛЬСТВА БЕЛГОРОДСКОЙ ОБЛАСТИ

Белгород

« 14 » декабря 2015 г.

№ 665-рп

Об утверждении границ территорий объектов культурного наследия (памятников истории и культуры), расположенных на территории муниципального района «Яковлевский район» Белгородской области, и режимов использования земельных участков в границах данных территорий

В соответствии с Федеральным законом от 25 июня 2002 года № 73-ФЗ «Об объектах культурного наследия (памятниках истории и культуры) народов Российской Федерации», законом Белгородской области от 13 ноября 2003 года № 97 «Об объектах культурного наследия (памятниках истории и культуры) Белгородской области», в целях обеспечения сохранности объектов культурного наследия (памятников истории и культуры) в их исторической среде:

1. Утвердить прилагаемые границы территорий объектов культурного наследия (памятников истории и культуры), расположенных на территории муниципального района «Яковлевский район» Белгородской области, с их описанием.

2. Утвердить режимы использования земельных участков в границах территорий объектов культурного наследия (памятников истории и культуры), расположенных на территории муниципального района «Яковлевский район» Белгородской области (прилагаются).

3. Рекомендовать администрации муниципального района «Яковлевский район» Белгородской области (Бойченко И.В.) учесть границы территорий объектов культурного наследия, режимы использования земельных участков в границах данных территорий в документах территориального планирования, правилах землепользования и застройки, документации по планировке территорий.

4. Контроль за исполнением распоряжения возложить на департамент внутренней и кадровой политики Белгородской области (Сергачёв В.А.).

Информацию об исполнении распоряжения представить к 15 декабря 2016 года.

Губернатор
Белгородской области

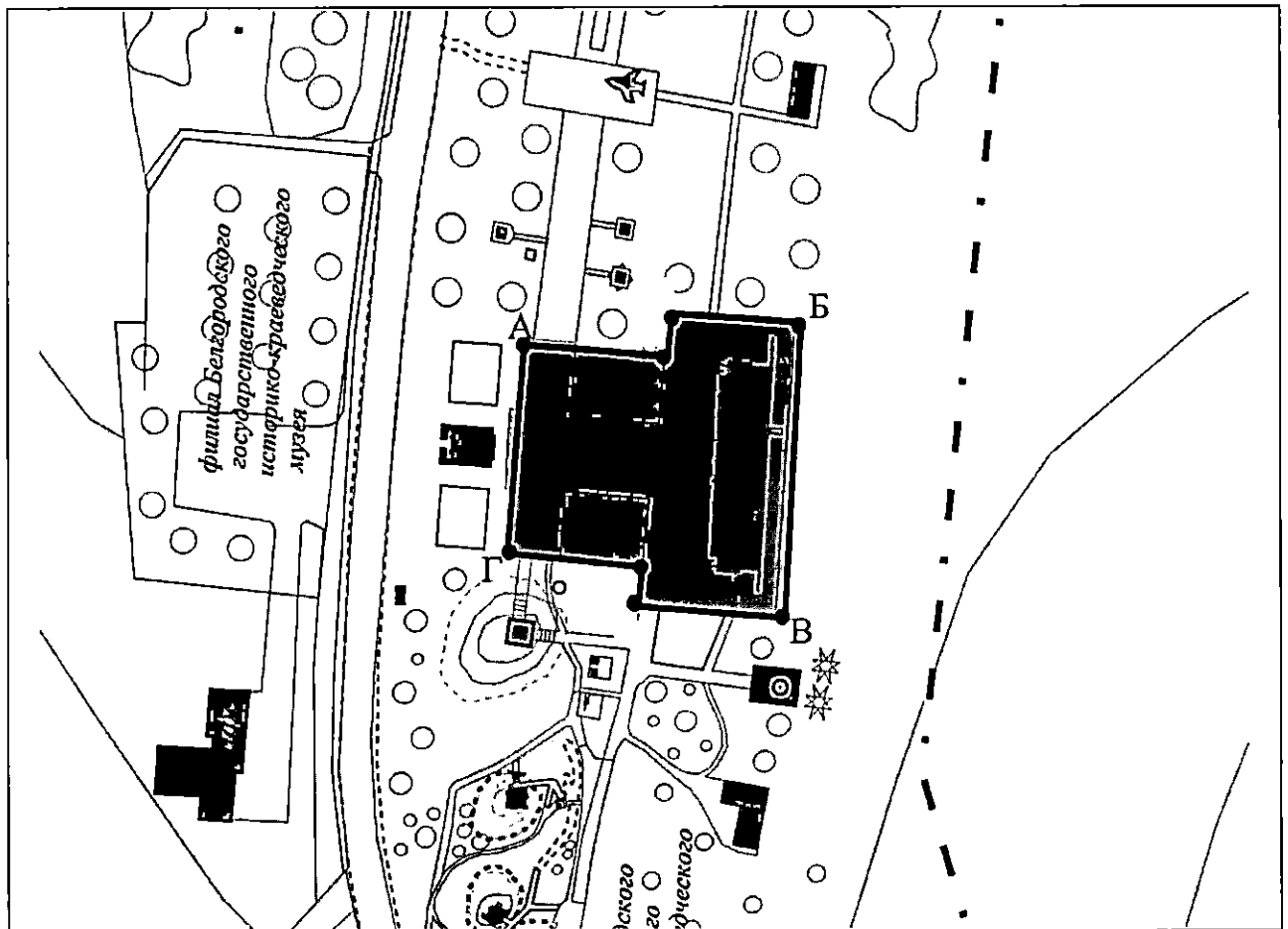


Е.Савченко

Утверждены
распоряжением Правительства
Белгородской области
от « 14 » декабря 2015 г. № 665-рп



**Границы территории объекта культурного наследия федерального значения
«Памятник на южном фланге Курской дуги, установленный в честь боевой
славы танкистов и артиллеристов»
(Яковлевский район, п. Яковлево, 7 км севернее поселка,
высота 254,5 (по уточнению))**

1.1. Схема границ территории объекта культурного наследия
федерального значения «Памятник на южном фланге Курской дуги,
установленный в честь боевой славы танкистов и артиллеристов»



Масштаб 1:2000

Условные обозначения:

-  - граница территории объекта культурного наследия
-  - объект культурного наследия

1.2. Описание границ территории объекта культурного наследия федерального значения «Памятник на южном фланге Курской дуги, установленный в честь боевой славы танкистов и артиллеристов»

Северная граница территории объекта культурного наследия проходит от поворотной точки А на восток до поворотной точки Б.

Восточная граница территории объекта культурного наследия проходит от поворотной точки Б на юг до поворотной точки В.

Южная граница территории объекта культурного наследия проходит от поворотной точки В на запад до поворотной точки Г.

Западная граница территории объекта культурного наследия проходит от поворотной точки Г на север до поворотной точки А.

1.3. Координаты поворотных точек границ территории объекта культурного наследия федерального значения «Памятник на южном фланге Курской дуги, установленный в честь боевой славы танкистов и артиллеристов»

Наименование поворотных точек	Координаты поворотных точек	
	X	Y
А	426722.54	1312957.34
промежуточная точка	426718.24	1313009.26
промежуточная точка	426732.24	1313009.88
Б	426729.54	1313054.23
В	426629.97	1313048.66
промежуточная точка	426633.79	1312996.69
промежуточная точка	426647.52	1312998.10
Г	426651.68	1312951.66



1.2. Описание границ территории объекта культурного наследия федерального значения «Памятник героям Курской битвы»

Северная граница территории объекта культурного наследия проходит от поворотной точки А до поворотной точки Б.

Восточная граница территории объекта культурного наследия проходит от поворотной точки Б до поворотной точки В.

Южная граница территории объекта культурного наследия проходит от поворотной точки В до поворотной точки Г.

Западная граница территории объекта культурного наследия проходит от поворотной точки Г до поворотной точки А.

1.3. Координаты поворотных точек границ территории объекта культурного наследия федерального значения «Памятник героям Курской битвы»

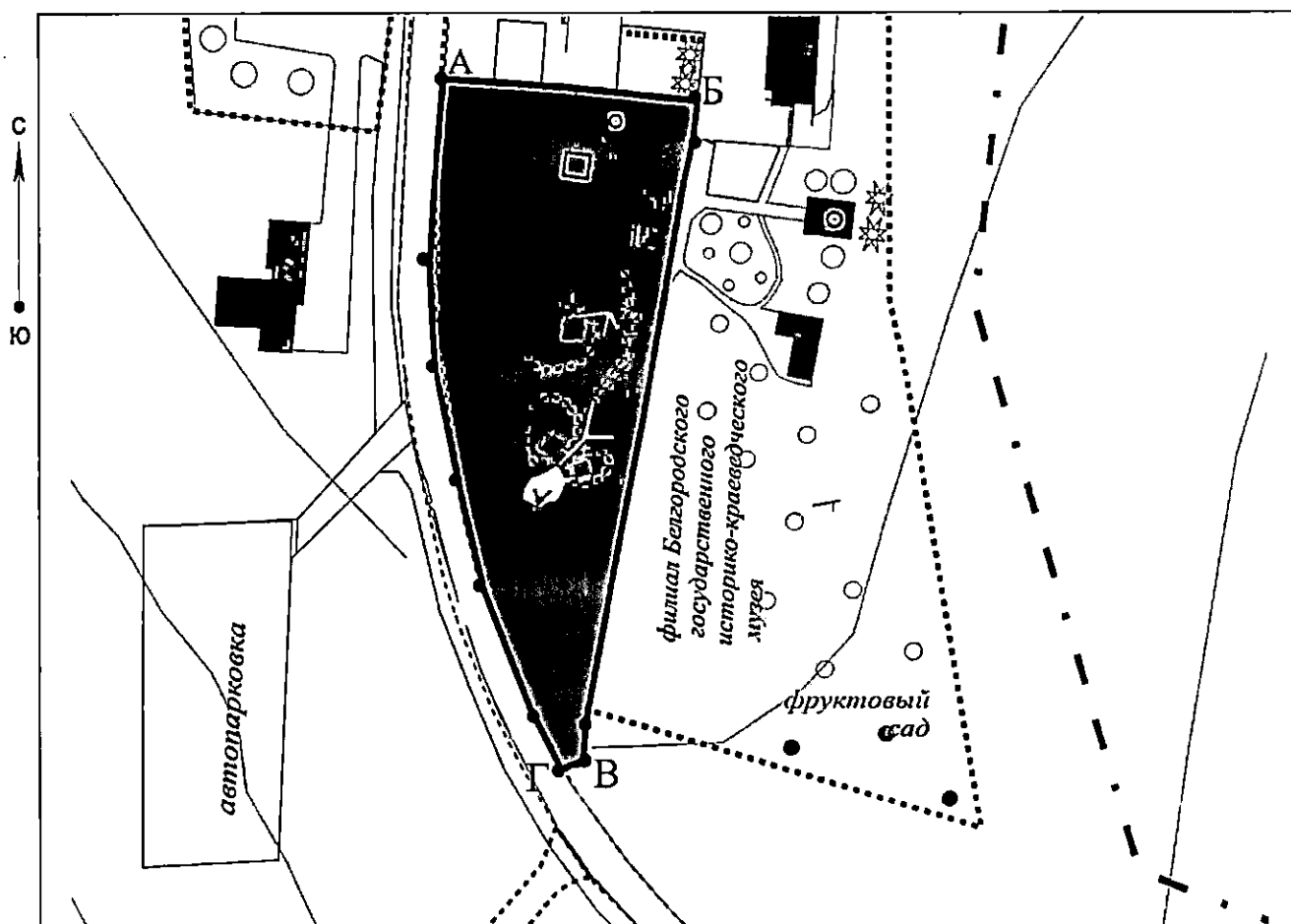
Наименование поворотных точек	Координаты поворотных точек	
	Х	У
А	426726.31	1312917.04
Б	426722.54	1312957.34
В	426651.68	1312951.66
Г	426654.74	1312910.96



Утверждены
распоряжением Правительства
Белгородской области
от «14» декабря 2015 г. № 665-рп



**Границы территории объекта культурного наследия федерального значения
«Огневая позиция взвода третьей батареи 35 истребительного
противотанкового артиллерийского полка»
(Яковлевский район, п. Яковлево, 7 км севернее поселка,
высота 254,5 (по уточнению))**

1.1. Схема границ территории объекта культурного наследия федерального значения «Огневая позиция взвода третьей батареи 35 истребительного противотанкового артиллерийского полка»



Масштаб 1:2000

Условные обозначения:

-  - граница территории объекта культурного наследия
-  - объект культурного наследия

1.2. Описание границ территории объекта культурного наследия федерального значения «Огневая позиция взвода третьей батареи 35 истребительного противотанкового артиллерийского полка»

Северная граница территории объекта культурного наследия проходит от поворотной точки А на восток до поворотной точки Б.

Восточная граница территории объекта культурного наследия проходит от поворотной точки Б на юг до поворотной точки В.

Южная граница территории объекта культурного наследия проходит от поворотной точки В на запад до поворотной точки Г.

Западная граница территории объекта культурного наследия проходит от поворотной точки Г на север до поворотной точки А.

1.3. Координаты поворотных точек границ территории объекта культурного наследия федерального значения «Огневая позиция взвода третьей батареи 35 истребительного противотанкового артиллерийского полка»

Наименование поворотных точек	Координаты поворотных точек	
	X	Y
А	426654.74	1312910.96
промежуточная точка	426651.68	1312951.66
Б	426647.52	1312998.10
промежуточная точка	426633.79	1312996.69
промежуточная точка	426436.85	1312960.59
В	426418.68	1312958.26
Г	426416.95	1312950.57
промежуточная точка	426438.25	1312939.52
промежуточная точка	426479.64	1312925.12
промежуточная точка	426510.26	1312917.30
промежуточная точка	426556.60	1312907.89
промежуточная точка	426592.60	1312907.08



Утвержден
распоряжением Правительства
Белгородской области
от « 14 » декабря 2015 г. № 665-рп

**Режим использования земельного участка в границе территории
объекта культурного наследия федерального значения
«Памятник на южном фланге Курской дуги, установленный
в честь боевой славы танкистов и артиллеристов»
(Яковлевский район, п. Яковлево, 7 км севернее поселка,
высота 254,5 (по уточнению))**

Разрешается:

-проведение работ, направленных на сохранение объекта культурного наследия, без изменений его особенностей, составляющих предмет охраны, на основании проектов, выполненных, согласованных и утвержденных в установленном порядке;

-модернизация инженерных сетей, не создающая угрозу объекту культурного наследия;

-благоустройство, в том числе устройство отмосток и иных сооружений инженерной защиты объекта культурного наследия, плиточного и иного покрытия;

-устройство наружного освещения объекта культурного наследия с учетом влияния светового потока на восприятие объекта культурного наследия;

-проведение земляных работ (при прокладке и реконструкции инженерных сетей, обеспечивающих эксплуатацию объекта культурного наследия).

Запрещается:

-снос объекта культурного наследия;

-строительство объектов капитального строительства и увеличение объемно-пространственных характеристик существующих на территории объекта культурного наследия объектов капитального строительства;

-проведение земляных, строительных, мелиоративных и иных работ.



Утвержден
распоряжением Правительства
Белгородской области
от «14» декабря 2015 г. № 665-рп

**Режим использования земельного участка в границе территории
объекта культурного наследия федерального значения
«Памятник героям Курской битвы»
(Яковлевский район, п. Яковлево, 7 км севернее поселка,
высота 254,5 (по уточнению))**

Разрешается:

-проведение работ, направленных на сохранение объекта культурного наследия, без изменений его особенностей, составляющих предмет охраны, на основании проектов, выполненных, согласованных и утвержденных в установленном порядке;

-модернизация инженерных сетей, не создающая угрозу объекту культурного наследия;

-благоустройство, в том числе устройство отмосток и иных сооружений инженерной защиты объекта культурного наследия, плиточного и иного покрытия;

-устройство наружного освещения объекта культурного наследия с учетом влияния светового потока на восприятие объекта культурного наследия;

-проведение земляных работ (при прокладке и реконструкции инженерных сетей, обеспечивающих эксплуатацию объекта культурного наследия).

Запрещается:

-снос объекта культурного наследия;

-строительство объектов капитального строительства и увеличение объемно-пространственных характеристик существующих на территории объекта культурного наследия объектов капитального строительства;

-проведение земляных, строительных, мелиоративных и иных работ.



Утвержден
распоряжением Правительства
Белгородской области
от « 14 » декабря 2015 г. № 665-рп

Режим использования земельного участка в границе территории
объекта культурного наследия федерального значения
«Огневая позиция взвода третьей батареи 35 истребительного
противотанкового артиллерийского полка»
(Яковлевский район, п. Яковлево, 7 км севернее поселка,
высота 254,5 (по уточнению)

Разрешается:

-проведение работ, направленных на сохранение объекта культурного наследия, без изменений его особенностей, составляющих предмет охраны, на основании проектов, выполненных, согласованных и утвержденных в установленном порядке;

-модернизация инженерных сетей, не создающая угрозу объекту культурного наследия;

-благоустройство, в том числе устройство отмосток и иных сооружений инженерной защиты объекта культурного наследия, плиточного и иного покрытия;

-устройство наружного освещения объекта культурного наследия с учетом влияния светового потока на восприятие объекта культурного наследия;

-проведение земляных работ (при прокладке и реконструкции инженерных сетей, обеспечивающих эксплуатацию объекта культурного наследия).

Запрещается:

-снос объекта культурного наследия;

-строительство объектов капитального строительства и увеличение объемно-пространственных характеристик существующих на территории объекта культурного наследия объектов капитального строительства;

-проведение земляных, строительных, мелиоративных и иных работ.

