



# РАСПОРЯЖЕНИЕ ПРАВИТЕЛЬСТВА БЕЛГОРОДСКОЙ ОБЛАСТИ

Белгород

«12» января 2015 г.

№ 6-рп

## Об утверждении границ территорий объектов культурного наследия (памятников истории и культуры) муниципального района «Борисовский район» и режимов использования земельных участков в границах данных территорий

В соответствии с Федеральным законом от 25 июня 2002 года № 73-ФЗ «Об объектах культурного наследия (памятниках истории и культуры) народов Российской Федерации», законом Белгородской области от 13 ноября 2003 года № 97 «Об объектах культурного наследия (памятниках истории и культуры) Белгородской области», в целях обеспечения сохранности объектов культурного наследия (памятников истории и культуры) в их исторической среде:

1. Утвердить прилагаемые границы территорий объектов культурного наследия (памятников истории и культуры), расположенных на территории муниципального района «Борисовский район» Белгородской области, с их описанием.

2. Утвердить режимы использования земельных участков в границах территорий объектов культурного наследия (памятников истории и культуры), расположенных на территории муниципального района «Борисовский район» Белгородской области (прилагаются).

3. Администрации муниципального района «Борисовский район» Белгородской области (Давыдов Н.И.) учесть границы территорий объектов культурного наследия, режимы использования земельных участков в границах данных территорий в документах территориального планирования, правилах землепользования и застройки, документации по планировке территорий.

4. Контроль за исполнением распоряжения возложить на департамент внутренней и кадровой политики Белгородской области (Сергачёв В.А.).

Информацию об исполнении распоряжения представить к 1 декабря 2015 года.

Губернатор  
Белгородской области



Е.Савченко

Утверждены  
распоряжением Правительства  
Белгородской области  
от « 12 » января 2015 г. № 6-рп



**Границы территории объекта культурного наследия местного значения  
«Дом жилой доходный с магазином»  
(Борисовский район, п. Борисовка, ул. Луначарского, 2а)**

**1.1. Схема границ территории объекта культурного наследия местного значения «Дом жилой доходный с магазином»**



Масштаб 1: 2000

**Условные обозначения:**

-  - граница территории объекта культурного наследия
-  - объект культурного наследия

### 1.2. Описание границ территории объекта культурного наследия местного значения «Дом жилой доходный с магазином»

Северо-восточная граница территории объекта культурного наследия проходит на расстоянии двух метров от памятника (поворотные точки А-Б).

Юго-восточная граница территории проходит на расстоянии двух метров от памятника (поворотные точки Б-В).

Юго-западная граница территории проходит на расстоянии двух метров от памятника (поворотные точки В-Г).

Северо-западная граница территории проходит на расстоянии двух метров от памятника (поворотные точки Г-А).

### 1.3. Координаты поворотных точек границ территории объекта культурного наследия местного значения «Дом жилой доходный с магазином»

Наименование поворотных точек	Координаты поворотных точек		Мера линии	Дирекционный угол
	X	Y		
А	595815.50	287289.41		
			15.79	151° 47' 4"
Б	595801.58	287296.87		
			3.89	189° 27' 35"
промежуточные точки	595797.75	287296.23		
			18.54	241° 12' 2"
	595788.82	287279.99		
			2.89	220° 30' 15"
	595786.63	287278.12		
			20.91	240° 30' 37"
В	595776.33	287259.91		
			1.98	330° 34' 56"
Г	595786.88	287253.97		
			7.72	61° 7' 22"
промежуточные точки	595790.60	287260.72		
			3.64	332° 8' 28"
	595793.82	287259.02		
			20.28	61° 17' 8"
	595803.57	287276.81		
			4.47	332° 22' 24"
	595807.53	287274.74		
			16.70	61° 28' 24"



**Утверждены**  
**распоряжением Правительства**  
**Белгородской области**  
от « 12 » января 2015 г. № 6-рп

**Границы территории объекта культурного наследия местного значения**  
**«Дом, в котором проживал артист и писатель Павел Яковлевич Барвинский»**  
**(Борисовский район, п. Борисовка, ул. Республиканская, 1)**

**1.1. Схема границ территории объекта культурного наследия местного значения «Дом, в котором проживал артист и писатель Павел Яковлевич Барвинский»**



Масштаб 1: 2000

**Условные обозначения:**

- граница территории объекта культурного наследия
- объект культурного наследия

**1.2. Описание границ территории объекта культурного наследия местного значения «Дом, в котором проживал артист и писатель Павел Яковлевич Барвинский»**

Северо-восточная граница территории объекта культурного наследия проходит на расстоянии двух метров от памятника (поворотные точки А-Б).

Юго-восточная граница территории проходит на расстоянии двух метров от памятника (поворотные точки Б-В).

Юго-западная граница территории проходит на расстоянии двух метров от памятника (поворотные точки В-Г).

Северо-западная граница территории проходит на расстоянии двух метров от памятника (поворотные точки Г-А).

**1.3. Координаты поворотных точек границ территории объекта культурного наследия местного значения «Дом, в котором проживал артист и писатель Павел Яковлевич Барвинский»**

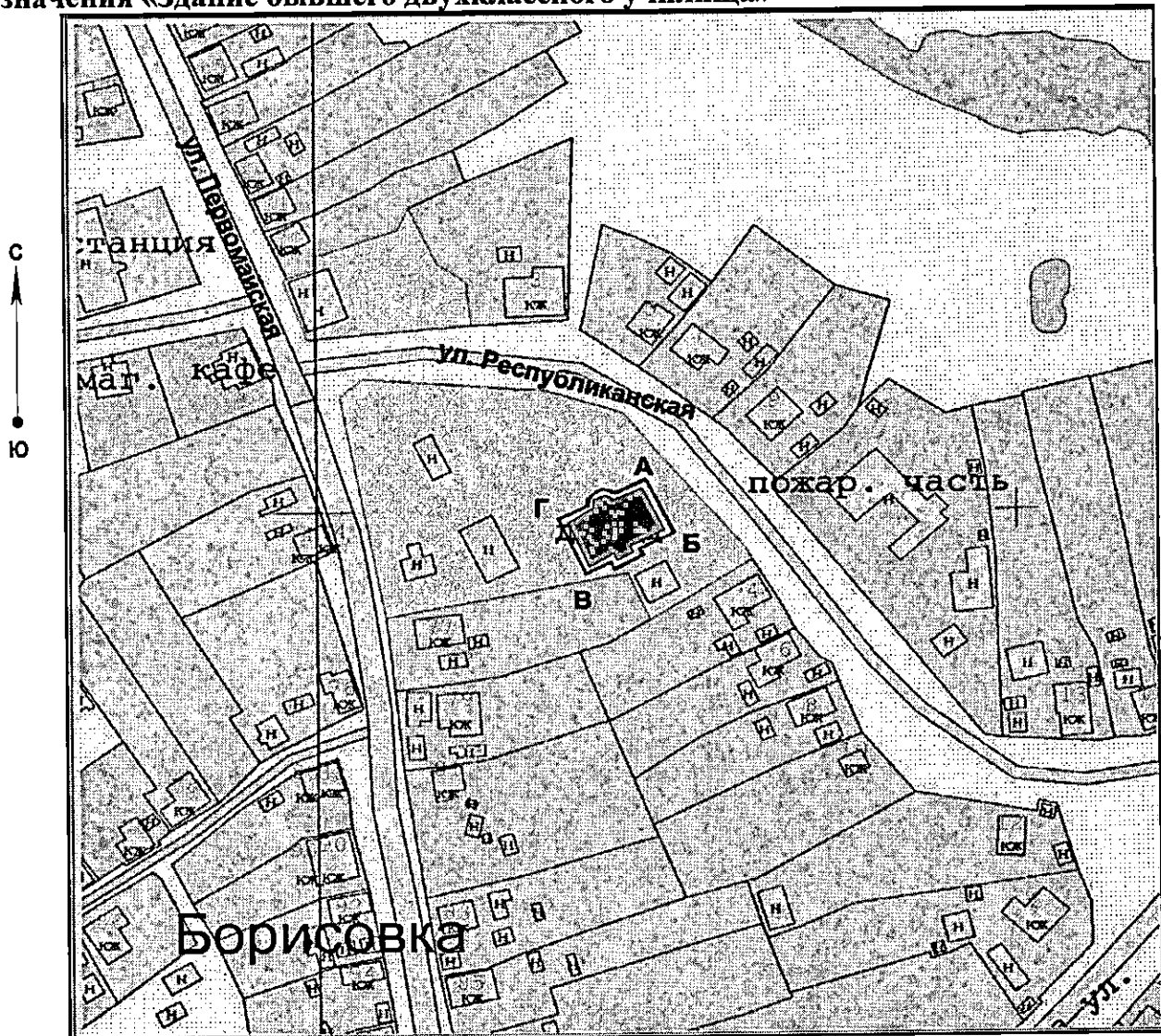
Наименование поворотных точек	Координаты поворотных точек		Мера линии	Дирекционный угол
	Х	У		
А	595275.32	288006.05		
			20.24	161° 6' 53"
Б	595256.17	288012.60		
			16.27	251° 6' 54"
В	595250.90	287997.20		
			20.24	341° 6' 53"
Г	595270.05	287990.65		
			16.27	71° 6' 54"



Утверждены  
 распоряжением Правительства  
 Белгородской области  
 от «12» января 2016 г. № 6-рп

Границы территории объекта культурного наследия местного значения  
 «Здание бывшего двухклассного училища»  
 (Борисовский район, п. Борисовка, ул. Республиканская, 2-а)

1.1. Схема границ территории объекта культурного наследия местного значения «Здание бывшего двухклассного училища»



Масштаб 1: 2000

Условные обозначения:

- - граница территории объекта культурного наследия
- - объект культурного наследия

**1.2. Описание границ территории объекта культурного наследия местного значения «Здание бывшего двухклассного училища»**

Северо-западная граница территории объекта культурного наследия проходит на расстоянии двух метров от памятника (поворотные точки Г-А).

Северо-восточная граница территории проходит на расстоянии двух метров от памятника (поворотные точки А-Б).

Юго-восточная граница территории проходит на расстоянии двух метров от памятника (поворотные точки Б-В).

Юго-западная граница территории проходит на расстоянии двух метров от памятника (поворотные точки В-Г).

**1.3. Координаты поворотных точек границ территории объекта культурного наследия местного значения «Здание бывшего двухклассного училища»**

Наименование поворотных точек	Координаты поворотных точек		Мера линии	Дирекционный угол
	Х	У		
А	595209.29	288094.82		
			18.17	154° 32' 36"
Б	595192.89	288102.63		
			10.95	244° 32' 39"
промежуточные точки	595188.18	288092.75		
			2.09	155° 39' 53"
	595186.28	288093.61		
			9.04	243° 3' 29"
	595182.18	288085.55		
			2.33	336° 15' 18"
	595184.31	288084.61		
			7.95	244° 32' 35"
В	595180.89	288077.43		
			18.17	334° 32' 41"
Г	595197.30	288069.62		
			9.52	64° 32' 26"
промежуточные точки	595201.39	288078.22		
			0.97	6° 43' 0"
	595202.36	288078.33		
			1.00	15° 58' 8"
	595203.32	288078.61		
			1.00	27° 59' 54"
	595204.20	288079.08		
			1.00	40° 0' 39"
	595204.97	288079.72		
			1.00	51° 59' 3"
	595205.59	288080.51		
			1.00	64° 1' 27"
	595206.02	288081.41		
			1.00	76° 0' 19"

Наименование поворотных точек	Координаты поворотных точек		Мера линии	Дирекционный угол
	X	Y		
промежуточные точки	595206.27	288082.38		
			1.00	87° 59' 43"
	595206.30	288083.38		
			1.00	100° 1' 4"
	595206.13	288084.36		
			1.00	111° 58' 18"
	595205.75	288085.29		
			1.04	122° 36' 36"
	595205.19	288086.17		
			9.58	64° 38' 20"





**Утвержден**  
**распоряжением Правительства**  
**Белгородской области**  
от « 12 » января 2015г. № 6-рп

**Режим использования земельного участка в границе территории объекта**  
**культурного наследия местного значения**  
**«Дом жилой доходный с магазином»**  
**(Борисовский район, п. Борисовка, ул. Луначарского, 2а)**

**Разрешается:**

-проведение работ, направленных на сохранение объекта культурного наследия, без изменений его особенностей, составляющих предмет охраны, на основании проектов, выполненных, согласованных и утвержденных в установленном порядке;

-модернизация инженерных сетей, не создающая угрозу объекту культурного наследия;

-размещение на территории объекта культурного наследия стендов и иных средств наглядной агитации допускается в исключительных случаях, по согласованию с государственным органом охраны объектов культурного наследия;

-благоустройство, в том числе устройство отмосток и иных сооружений инженерной защиты объекта культурного наследия, плиточного и иного покрытия, наружного освещения объекта культурного наследия с учетом влияния светового потока на восприятие объекта культурного наследия;

-проведение земляных работ (при прокладке и реконструкции инженерных сетей, обеспечивающих эксплуатацию объекта культурного наследия).

Проведение земляных работ и благоустройство территории осуществляется на основании разрешения государственного органа охраны объектов культурного наследия при условии обеспечения сохранности объекта культурного наследия при проведении указанных работ.

**Запрещается:**

-снос объекта культурного наследия;

-возведение пристроек к объекту культурного наследия и изменение традиционных характеристик здания, влекущее за собой причинение вреда в виде реального ущерба и (или) умаление его историко-культурной ценности;

-парковка автотранспорта (за исключением автомашин специального назначения);

-иные изменения, не согласованные с государственным органом охраны объектов культурного наследия.



**Утвержден**  
**распоряжением Правительства**  
**Белгородской области**  
от « 12 » января 2015 г. № 6-рп

**Режим использования земельного участка в границе территории объекта культурного наследия местного значения**  
**«Дом, в котором проживал артист и писатель Павел Яковлевич Барвинский»**  
**(Борисовский район, п. Борисовка, ул. Республиканская, 1)**

**Разрешается:**

-проведение работ, направленных на сохранение объекта культурного наследия, без изменений его особенностей, составляющих предмет охраны, на основании проектов, выполненных, согласованных и утвержденных в установленном порядке;

-модернизация инженерных сетей, не создающая угрозу объекту культурного наследия;

-размещение на территории объекта культурного наследия стендов и иных средств наглядной агитации допускается в исключительных случаях, по согласованию с государственным органом охраны объектов культурного наследия;

-благоустройство, в том числе устройство отмосток и иных сооружений инженерной защиты объекта культурного наследия, плиточного и иного покрытия, наружного освещения объекта культурного наследия с учетом влияния светового потока на восприятие объекта культурного наследия;

-проведение земляных работ (при прокладке и реконструкции инженерных сетей, обеспечивающих эксплуатацию объекта культурного наследия).

Проведение земляных работ и благоустройство территории осуществляется на основании разрешения государственного органа охраны объектов культурного наследия при условии обеспечения сохранности объекта культурного наследия при проведении указанных работ.

**Запрещается:**

-снос объекта культурного наследия;

-возведение пристроек к объекту культурного наследия и изменение традиционных характеристик здания, влекущее за собой причинение вреда в виде реального ущерба и (или) умаление его историко-культурной ценности;

-парковка автотранспорта (за исключением автомашин специального назначения);

-иные изменения, не согласованные с государственным органом охраны объектов культурного наследия.



**Утвержден**  
**распоряжением Правительства**  
**Белгородской области**  
от « 12 » января 2015 г. № 6-рп

**Режим использования земельного участка в границе территории объекта культурного наследия местного значения**  
**«Здание бывшего двухклассного училища»**  
**(Борисовский район, п. Борисовка, ул. Республиканская, 2-а)**

**Разрешается:**

-проведение работ, направленных на сохранение объекта культурного наследия, без изменений его особенностей, составляющих предмет охраны, на основании проектов, выполненных, согласованных и утвержденных в установленном порядке;

-модернизация инженерных сетей, не создающая угрозу объекту культурного наследия;

-размещение на территории объекта культурного наследия стендов и иных средств наглядной агитации допускается в исключительных случаях, по согласованию с государственным органом охраны объектов культурного наследия;

-благоустройство, в том числе устройство отмосток и иных сооружений инженерной защиты объекта культурного наследия, плиточного и иного покрытия, наружного освещения объекта культурного наследия с учетом влияния светового потока на восприятие объекта культурного наследия;

-проведение земляных работ (при прокладке и реконструкции инженерных сетей, обеспечивающих эксплуатацию объекта культурного наследия).

Проведение земляных работ и благоустройство территории осуществляется на основании разрешения государственного органа охраны объектов культурного наследия при условии обеспечения сохранности объекта культурного наследия при проведении указанных работ.

**Запрещается:**

-снос объекта культурного наследия;

-возведение пристроек к объекту культурного наследия и изменение традиционных характеристик здания, влекущее за собой причинение вреда в виде реального ущерба и (или) умаление его историко-культурной ценности;

-парковка автотранспорта (за исключением автомашин специального назначения);

-иные изменения, не согласованные с государственным органом охраны объектов культурного наследия.

