



# ПОСТАНОВЛЕНИЕ ГУБЕРНАТОРА БЕЛГОРОДСКОЙ ОБЛАСТИ

Белгород

« 15 » апреля 201 4.

№ 35

**О включении выявленного объекта культурного наследия в единый государственный реестр объектов культурного наследия (памятников истории и культуры) народов Российской Федерации в качестве объекта культурного наследия регионального значения**

В соответствии с Федеральным законом от 25 июня 2002 года № 73-ФЗ «Об объектах культурного наследия (памятниках истории и культуры) народов Российской Федерации», законом Белгородской области от 13 ноября 2003 года № 97 «Об объектах культурного наследия (памятниках истории и культуры) Белгородской области» и в целях обеспечения сохранности объектов культурного наследия Белгородской области в их исторической среде **п о с т а н о в л я ю:**

1. Включить выявленный объект культурного наследия в единый государственный реестр объектов культурного наследия (памятников истории и культуры) народов Российской Федерации в качестве объекта культурного наследия регионального значения:

№ п/п	Наименование объекта	Датировка	Местонахождение	Вид объекта
<b>Новооскольский район</b>				
1.	Братская могила советских воинов, погибших в годы Великой Отечественной войны	1971 год	у села Макешкино, станция Слоновка	памятник истории

2. Утвердить прилагаемые границы территории объекта культурного наследия, указанного в пункте 1 настоящего постановления, с их описанием.

3. Утвердить прилагаемый режим использования земельного участка в границах территории объекта культурного наследия, указанного в пункте 1 настоящего постановления.

4. Рекомендовать администрации Новооскольского района Белгородской области (Понедельченко М.Н.) учесть границы территории объекта культурного наследия и режим использования земельного участка в границах территории объекта культурного наследия, указанного в пункте 1 настоящего постановления, в документах территориального планирования, правилах землепользования и застройки, документации по планировке территорий.

5. Контроль за исполнением постановления возложить на департамент внутренней и кадровой политики Белгородской области (Сергачёв В.А.).

Информацию об исполнении постановления представить к 1 ноября 2014 года.

Губернатор  
Белгородской области

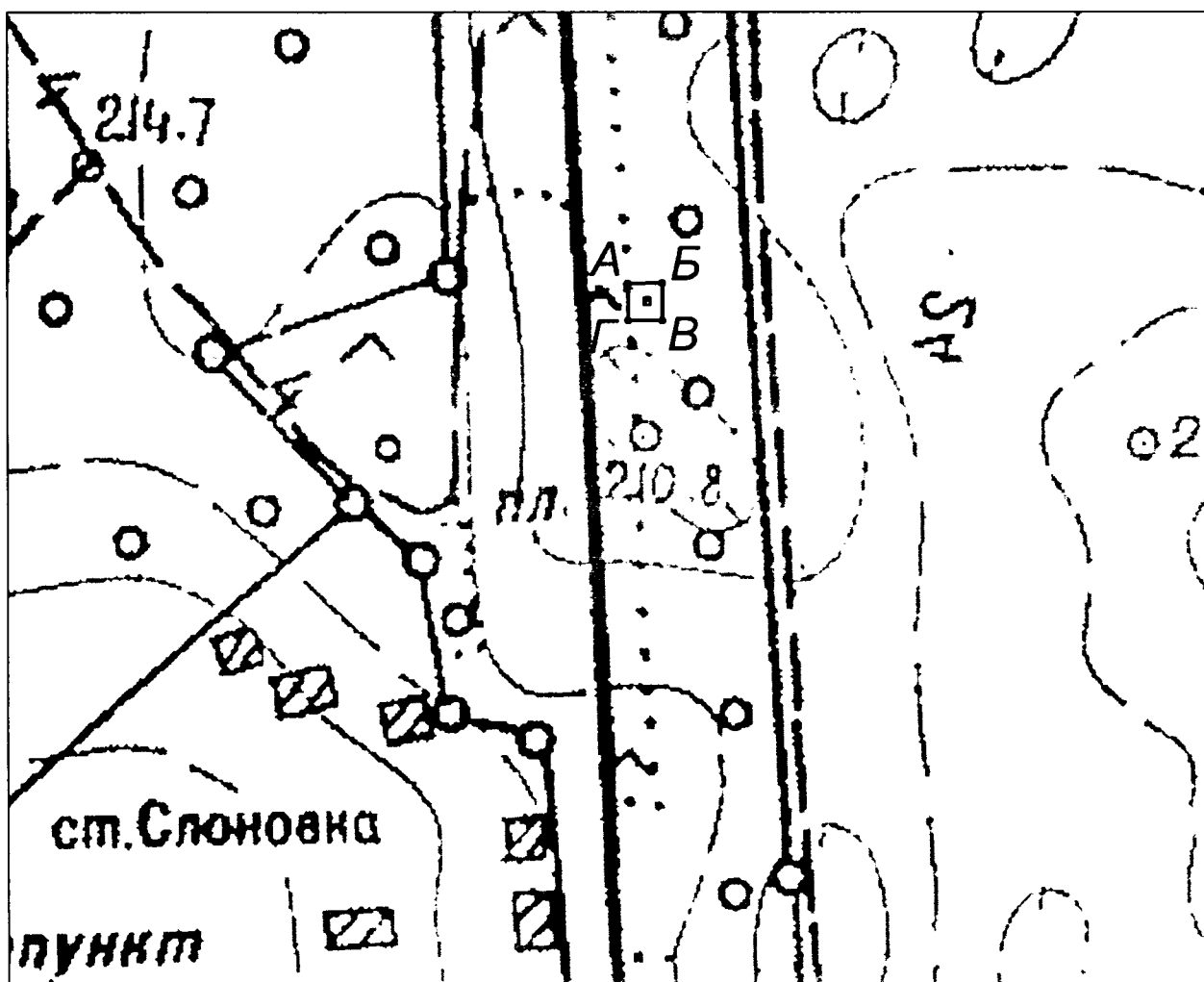


Е.Савченко

Утверждены  
 постановлением Губернатора  
 Белгородской области  
 от « 15 » апреля 2014 г. № 35


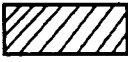
**Границы территории объекта культурного наследия регионального значения  
 «Братская могила советских воинов, погибших  
 в годы Великой Отечественной войны»  
 (Новооскольский район, у села Макешкино, станция Слоновка)**

1.1. Схема границ территории объекта культурного наследия регионального значения «Братская могила советских воинов, погибших в годы Великой Отечественной войны»



Масштаб 1:4000

**Условные обозначения:**

-  - граница территории объекта культурного наследия
-  - объект культурного наследия

**1.2.Описание границ территории объекта культурного наследия регионального значения «Братская могила советских воинов, погибших в годы Великой Отечественной войны»**

Северная граница территории объекта культурного наследия проходит по ограждению на расстоянии 6 метров от памятника (поворотные точки А-Б).

Восточная граница территории проходит по ограждению на расстоянии 5 метров от памятника (поворотные точки Б-В).

Южная граница территории проходит по ограждению на расстоянии 6,5 метра от памятника (поворотные точки В-Г).

Западная граница территории проходит по ограждению на расстоянии 6,7 метра от памятника (поворотные точки Г-А).

**1.3.Координаты поворотных точек границ территории объекта культурного наследия регионального значения «Братская могила советских воинов, погибших в годы Великой Отечественной войны»**

Наименование поворотных точек	Координаты поворотных точек		Мера линии	Дирекционный угол
	Х	У		
А	402792.73	2201399.32	14.17	89°36'57"
Б	402792.83	2201413.49	15.45	179°36'51"
В	402777.38	2201413.59	14.17	269°36'57"
Г	402777.28	2201399.42	15.45	359°36'38"



**Утвержден**  
**постановлением Губернатора**  
**Белгородской области**  
от « 15 » апреля 2014 г. № 35

**Режим использования земельного участка в границах территории**  
**объекта культурного наследия регионального значения**  
**«Братская могила советских воинов, погибших**  
**в годы Великой Отечественной войны»**  
**(Новооскольский район, у села Макешкино, станция Слоновка)**

Разрешается:

- проведение работ, направленных на сохранение объекта культурного наследия (ремонт, реставрация, консервация, приспособление памятника для современного использования), без изменений его особенностей, составляющих предмет охраны, на основании проектов, выполненных, согласованных и утвержденных в установленном порядке;

- проведение земляных работ и благоустройство территории осуществляется на основании разрешения государственного органа охраны объектов культурного наследия при условии обеспечения сохранности объекта культурного наследия при проведении указанных работ.

Запрещается:

- снос объекта культурного наследия;  
- иные изменения, не согласованные с государственным органом охраны объектов культурного наследия.

